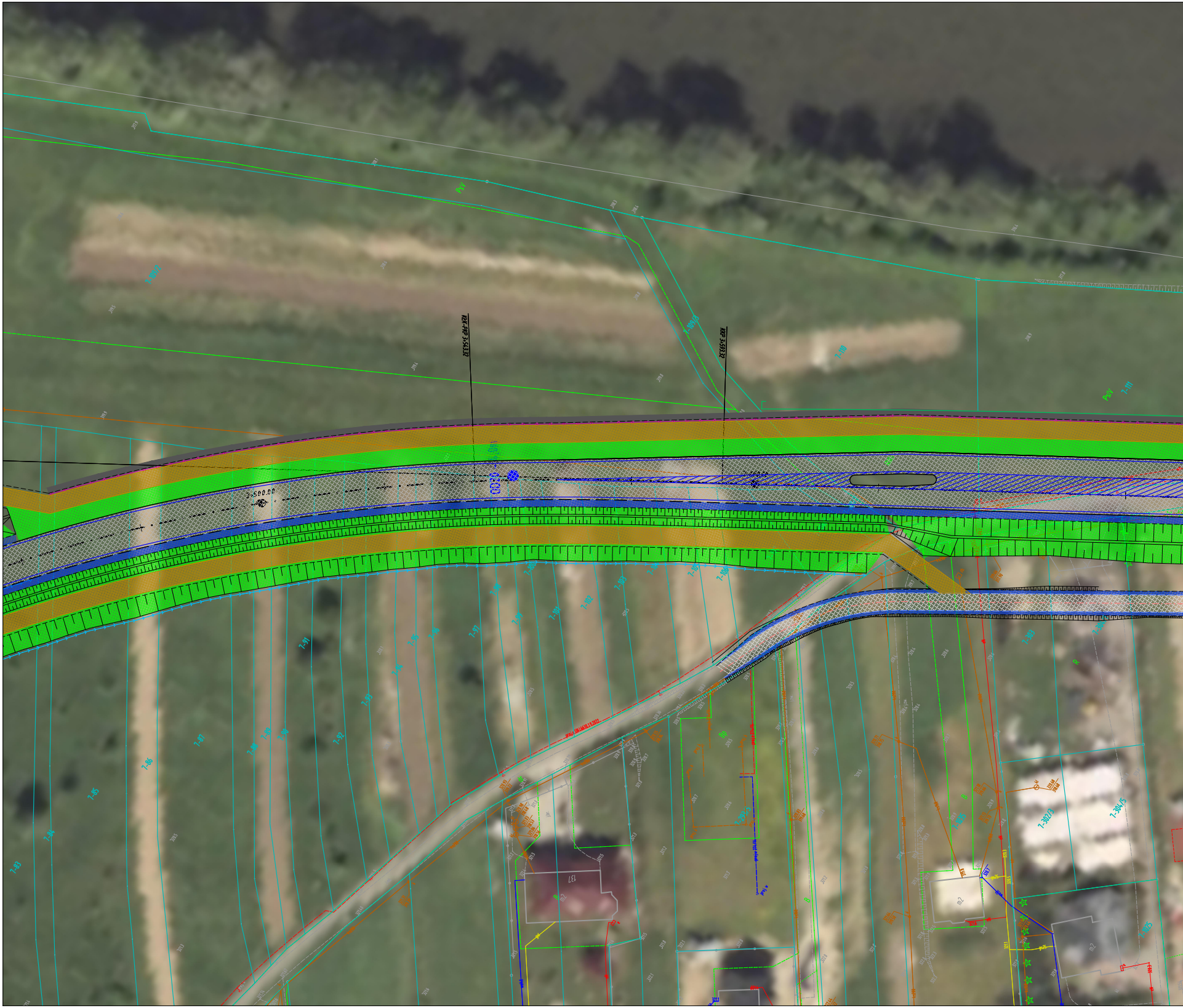
KŁK-PKP 3+543.32
KKP 3+593.32
3+500.00
1-109/3
PsV
1-111
1-110
137

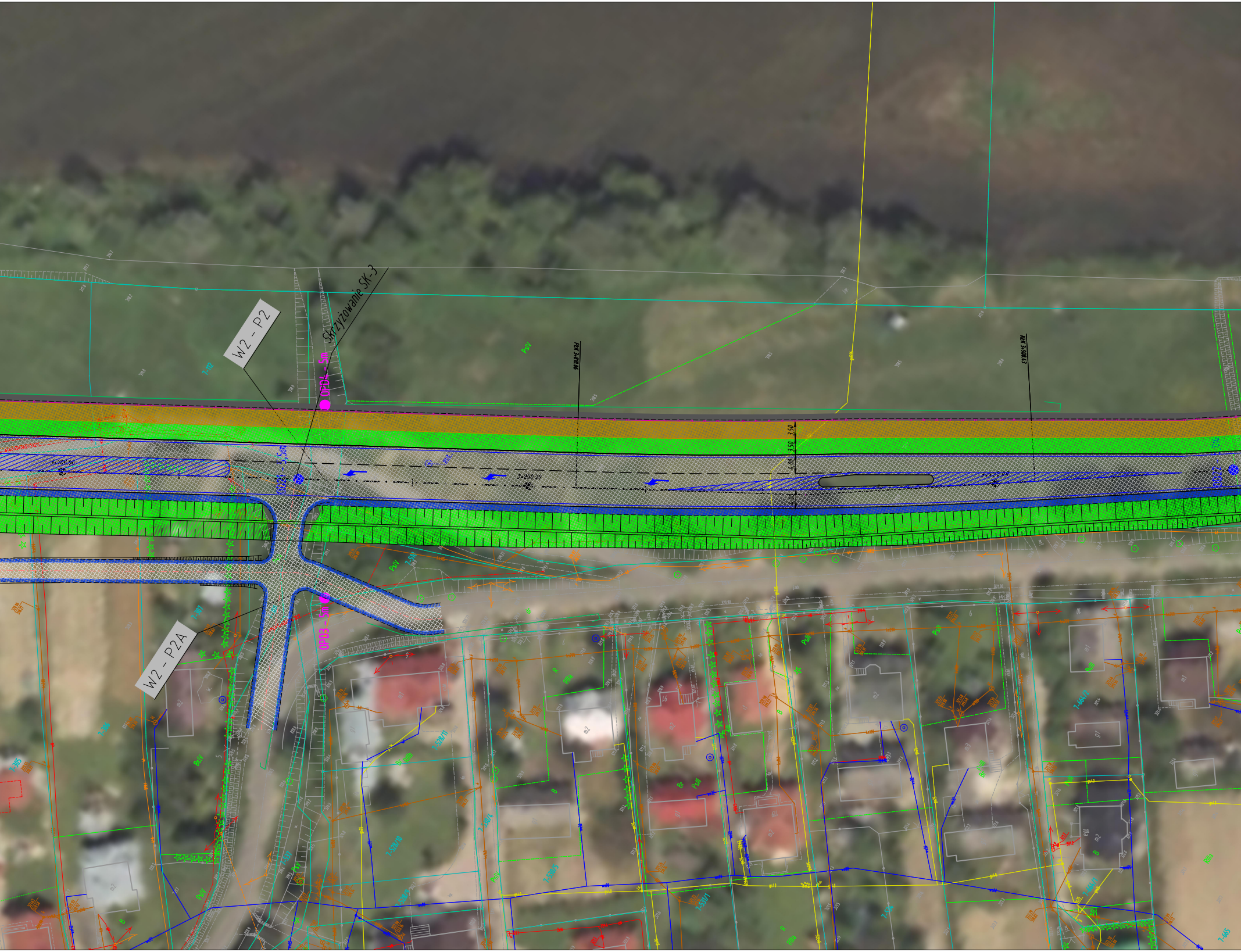
W2 - P2
Skrzyżowanie SK-3
OPD4 - 5m
PsIV
PEK 3+810.06
PEK 3+908.43
7-112
3,50
3,50
4,00
4,00
W2 - P2A
OPD3 - 5m
7-307
PsIV
PsIII
m2
m1
7-306
7-305

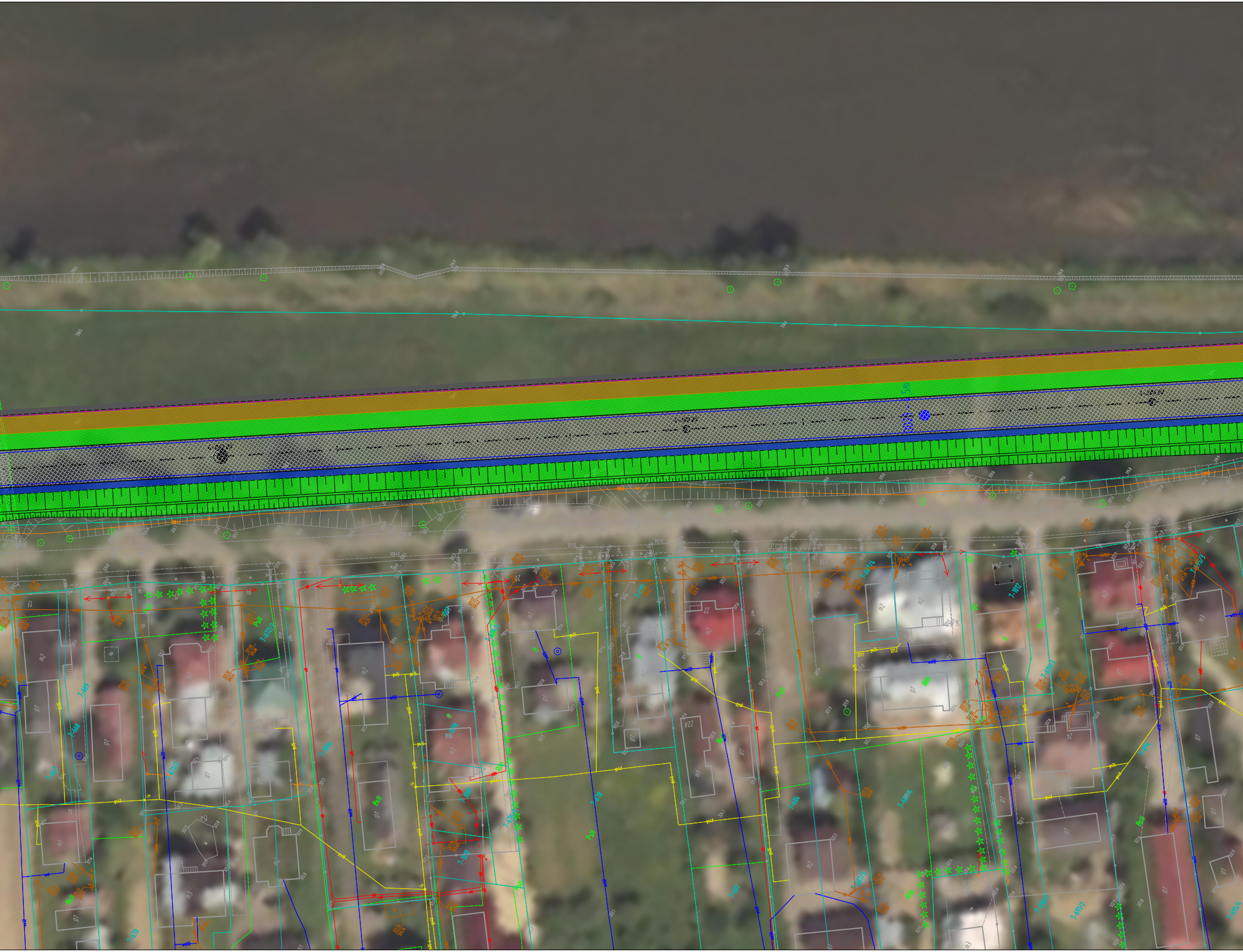

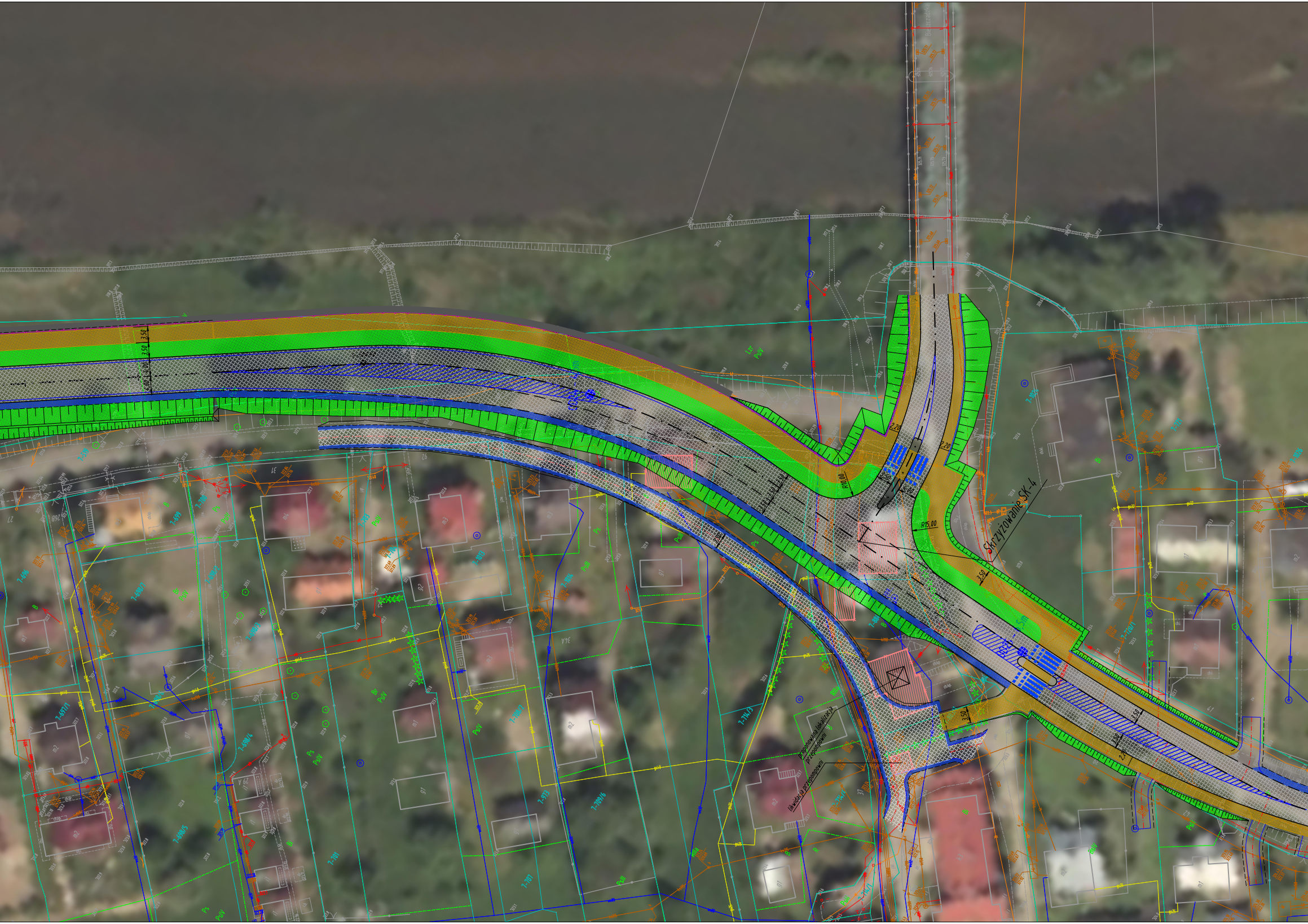
Skrzyżowanie SK-4
proponowana lokalizacja przepompowni
likwidacja przepompowni
R10,00
R15,00
3,50
2,20

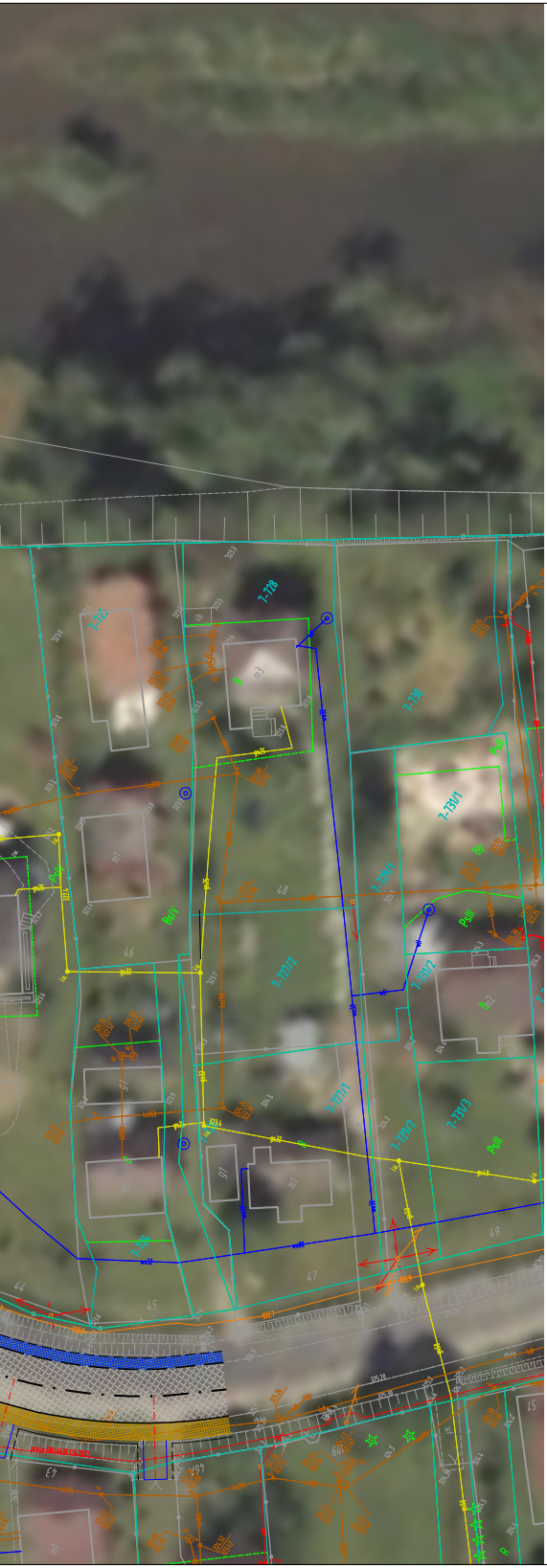
7-728
7-730
7-731/1
7-731/2
7-731/3
7-727/2
7-727/1
48
46
49
47
45
44

LEGENDA:
BRANŻA DROGOWA:

Granice ewidencyjne działek	
Numery ewidencyjne działek	380/5
Proj. pas drogowy drogi wojewódzkiej 894	
Proj. punkty kilemtrażowe	1+000
Proj. punkty hektometrowe	-2.00% -2.00% 4.00% 1+900
Punkt przecięcia stycznych projektowanych osi	
Proj. oś drogi głównej	
Proj. osie dróg poprzecznych i dojazdowych	
Proj. opaska	
Proj. krawędź pasa ruchu	
Proj. krawężnik betonowy/kamienny	
Proj. krawężnik betonowy /kamienny na płask	
Proj. obrzeże betonowe	
Proj. krawędź pobocza gruntowego	
Proj. oś dodatkowej jezdni	
Proj. krawędź dodatkowej jezdni	
Proj. zjazd oś zj. indywidualny	
Proj. zjazd krawędź zj. indywidualny	
Proj. ściek trójkątny	
Proj. drenaż	
Proj. rów z groblą wraz z kierunkiem spływu wód	Rów Grobla
Proj. elementy organizacji ruchu	

ISTNIEJĄCE UZBROJENIE TERENU

Istniejąca kanalizacja	k
Istniejące wodociągi	w
Istniejące słupy teletechiczne	
Istniejące kanalizacje i kable teletechniczne	t2 t tA
Istniejące kable elektroenergetyczne nn	eN
istniejące kable elektroenergetyczne eS	eS
Istniejące latarnie oświetleniowe/oprawy oświetleniowe	
Istniejące słupy elektroenergetyczne nn	
Istniejące słupy elektroenergetyczne SN	
Istniejące słupy elektroenergetyczne WN	
Istniejące złącza kablowe/złącza licznikowe	e
Istniejące mufy kablowe nn	
Istniejące stacje transformatorowe SN/nn	
Istniejące stacje transformatorowe SN/nn	
Istniejące sieci gazowe	g

PROMOST CONSULTING
35-307 RZESZÓW, ul. Niemierskiego 4 http:\\www.promost.pl
tel. (0-17) 85-79-155, fax (0-17) 85-79-156; e-mail: biuro@promost.pl

Zarząd Województwa
Podkarpackiego – Podkarpacki
Zarząd Dróg Wojewódzkich
w Rzeszowie
ul. T. Boya Żeleńskiego 19a
35-105 Rzeszów

Nazwa inwestycji:

„Budowa nowego odcinka drogi wojewódzkiej nr 894 Lesko - Hoczew - Wołkowyja - Czarna wraz z budową mostu na rzece San oraz budową i przebudową niezbędnej infrastruktury technicznej, budowli i urządzeń budowlanych w m. Lesko i Huzele"

Data: 10.2022
Skala: 1:500
Nr rysunku: 2.7

Tytuł rysunku:

Plan sytuacyjny- W2

BRANŻA DROGOWA

Główny Projektant:	mgr inż. Grzegorz Socha PDK/0149/POOD/13	Socha
Projektant:	mgr inż. Rafał Żak SWK/0251/PWBD/15	RŻak
Projektant:	mgr inż. Ryszard Stokłosa PDK/0086/POOK/03	
Opracowujący:	mgr inż. Mateusz Pietryna	Pietryna
Sprawdzający:	mgr inż. Marcin Szeremeta PDK/0148/POOD/13	Szeremeta